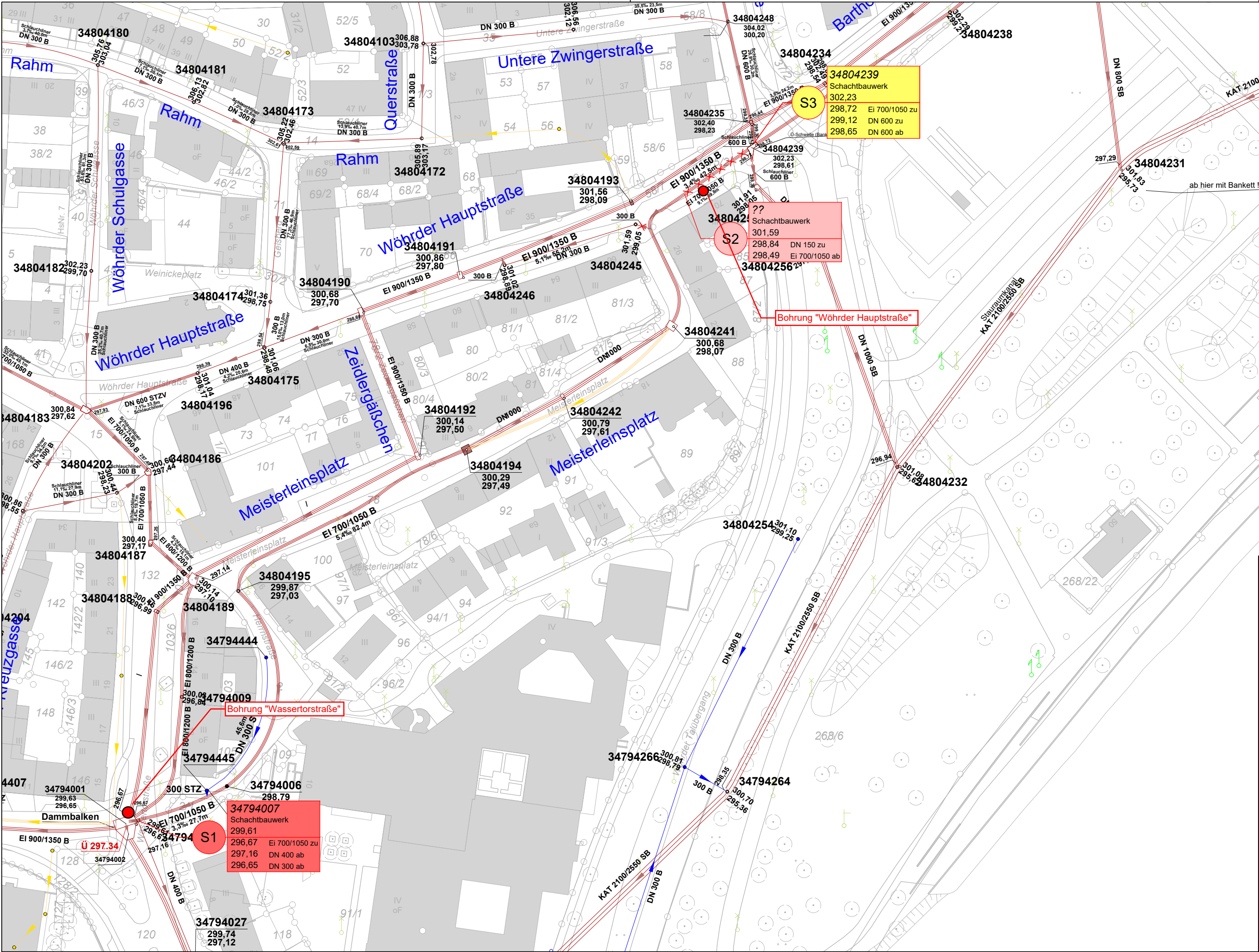
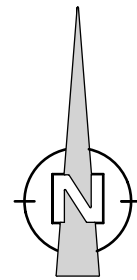


Katasterdatenbestand; ATKIS: © Bayerische Vermessungsverwaltung  
Topographie; Kanaldaten; SÖR Wasserwirtschaft; Umweltdaten: © Stadt Nürnberg  
Orthophotos: © Aerowest GmbH/Google/Inc. © Aerowest 2009; © Landesamt für Vermessung und Geoinformation; © Stadt Nürnberg 2009, 2016, 2018, 2020  
Für rechtsverbindliche Auskünfte und zur Maßentnahme ist der Maßstabsentwurf der dargestellten Information dar.




Legende:

- vorhandener Misch- oder Schmutzwasserkanal
- vorhandener Regenwasserkanal
- stillgelegter Misch- oder Schmutzwasserkanal
- stillszulegender Misch- oder Schmutzwasserkanal
- auszuwechselnder Misch- oder Schmutzwasserkanal
- zu erneuernder Schacht
- neu geplanter Schacht
- zu sanierender Schacht



Katasterblatt-Nr.: 150, 151  
Gemarkung: Wöhrd



Stadtentwässerung  
und Umweltanalytik  
Nürnberg

Adolf-Braun-Straße 33  
90429 Nürnberg  
sun@stadt.nuernberg.de  
www.sun.nuernberg.de

Kanalsanierung  
Herrnstraße

Lageplan

Status

Plan Nr.

Änd.Nr.

Maßstab

1:1000

Projektnummer

Unterhalt

Konstruktion

Herr Herrmann

Planung

Herr Herrmann 0911 / 231-31892  
Tristan.Herrmann@stadt.nuernberg.de

Bauleitung

Herr Werner 0911 / 231-8198  
marcel.werner@stadt.nuernberg.de

Kanalakte  
Vergabeakte  
Akte Betriebsanleitung

Kanalakte  
Vergabeakte  
Betriebsanleitung

Nürnberg, den  
Stadtentwässerung und Umweltanalytik Nürnberg  
Werkbereich Stadtentwässerung  
Abwasserableitung  
Kanalbau  
i.A.

H/B = 297 / 590 (0.18m²)

Herrnstraße

Plotdatum: 10.09.2025

Allplan 2020